

Võru metskond 78  
91804:001:0149

67 Võru-Mõniste-Valga tee  
91804:001:1110




Ala-Metsa  
91804:001:0133

67 Võru-Mõniste-Valga tee  
91804:001:1110

X = 6411700  
Y = 678850

84.25  
78.94-79.13 Ø1200bet

IKO ala Pos nr	Kinnistu reg.osa number	Katastriüksuse tunnus, nimi ja sihtotstarve	Asukoht riigitee suhtes	Ala pindala, m <sup>2</sup>
Pos. 1	5105950	67 Võru-Mõniste-Valga tee 91804:001:1110 Transpordimaa	km. 3,35-3,62	554
Pos. 2			km. 3,69-3,73	47
Pos. 3			km. 3,75-3,80	88
Pos. 4			km. 3,81-3,91	197
Pos. 5			km. 3,98-5,47	2981

-  Katastriüksuse piir
-  Kasutusõiguse ala
-  Elektri maakaabel (keskpinge)

Projekt		Soo-Nursi keskpingefiibri uuendamine, Võru linn, Võrumaa				Tellija		Elektrilevi OÜ	
Joonis		Isikliku kasutusõiguse seadmise plaan				Joonise nr		IP9100-I	
Projekteeris	A.Erik			53 090 199	Mõõtkava	M 1:500			
Kontrollis	K. Maaten			512 7053	Staadium	Tööprojekt			
E-post estonia@leonhard-weiss.com Telefon +372 601 2285 Registrikood 12083348					Keel	Leht	Lehti		
					EST	9	9		